

РОССИЙСКАЯ ФЕДЕРАЦИЯ



ЗЕМЛЕМЕР

Член Ассоциации "Саморегулируемая организация
Некоммерческое партнерство" Объединение Проектировщиков "ОсноваПроект"
Регистрационный номер члена в реестре СРО - ОП-4337003912
ИНН 4337003912 КПП 433701001
Тел. 66-11-55, 25-16-04

ДОКУМЕНТАЦИЯ ПО ПЛАНИРОВКЕ ТЕРРИТОРИИ

(ПРОЕКТ МЕЖЕВАНИЯ)

**ЗЕМЕЛЬНОГО УЧАСТКА С КАДАСТРОВЫМ НОМЕРОМ
43:02:441601:3, РАСПОЛОЖЕННОГО:
КИРОВСКАЯ ОБЛАСТЬ, АФАНАСЬЕВСКИЙ РАЙОН, Д. ПОЛУНЯТА
И ЗЕМЕЛЬ, НАХОДЯЩИХСЯ
В ГОСУДАРСТВЕННОЙ ИЛИ МУНИЦИПАЛЬНОЙ
СОБСТВЕННОСТИ В ГРАНИЦАХ
КАДАСТРОВОГО КВАРТАЛА 43:02:441601.**

Договор: 38967

Заказчик: Бузмаков Руслан Андреевич

Изм.	№ док.	Подп.	Дата

г. Киров 2023 г.

РОССИЙСКАЯ ФЕДЕРАЦИЯ



ЗЕМЛЕМЕР

Член Ассоциации "Саморегулируемая организация
Некоммерческое партнерство" Объединение Проектировщиков "ОсноваПроект"
Регистрационный номер члена в реестре СРО - ОП-4337003912
ИНН 4337003912 КПП 433701001
Тел. 66-11-55, 25-16-04

**ДОКУМЕНТАЦИЯ ПО ПЛАНИРОВКЕ ТЕРРИТОРИИ
(ПРОЕКТ МЕЖЕВАНИЯ)**

**ЗЕМЕЛЬНОГО УЧАСТКА С КАДАСТРОВЫМ НОМЕРОМ
43:02:441601:3, РАСПОЛОЖЕННОГО:
КИРОВСКАЯ ОБЛАСТЬ, АФАНАСЬЕВСКИЙ РАЙОН, Д. ПОЛУНЯТА
И ЗЕМЕЛЬ, НАХОДЯЩИХСЯ
В ГОСУДАРСТВЕННОЙ ИЛИ МУНИЦИПАЛЬНОЙ
СОБСТВЕННОСТИ В ГРАНИЦАХ
КАДАСТРОВОГО КВАРТАЛА 43:02:441601.**

Договор: 38967

Заказчик: Бузмаков Руслан Андреевич

Изм.	№ док.	Подп.	Дата

Директор



В.А. Беляев

ОСНОВНАЯ ЧАСТЬ ПРОЕКТА МЕЖЕВАНИЯ ТЕРРИТОРИИ

1. Введение

Документация по планировке (проект межевания) земельного участка с кадастровым номером 43:02:441601:3 и земель, находящихся в государственной или муниципальной собственности в границах кадастрового квартала 43:02:441601, расположенных: Российская Федерация, Кировская область, Афанасьевский муниципальный округ, д. Полуныта, выполнена ООО «Землемер» на основании:

- постановления администрации Афанасьевского муниципального округа Кировской области «О подготовке документации по планировке территории» №530 от 28.12.2024г.

- технического задания на разработку проекта межевания.

Проект межевания территории выполнен в соответствии со следующими нормативно-правовыми актами:

- Градостроительный кодекс Российской Федерации от 29.12.2004 №190-ФЗ;

- Земельный кодекс Российской Федерации от 25.10.2001 №136-ФЗ;

- Закон Кировской области о регулировании градостроительной деятельности в Кировской области от 28.09.2006 №44-ЗО;

- Правила землепользования и застройки Афанасьевского муниципального округа Кировской области, утвержденные постановлением администрации Афанасьевского муниципального округа №641 от 30.11.2023г.

- Генеральный план Афанасьевского муниципального округа Кировской области, утвержденного решением Думы Афанасьевского муниципального округа Кировской области №14/3 от 13.12.2023г.

Проект межевания выполнен на топографической основе, выполненной ООО "Землемер" в августе 2024 г.

2. Цель разработки проекта межевания

Проект межевания разрабатывается в целях перераспределения земельного участка с кадастровым номером 43:02:441601:3 и земель, находящихся в государственной или муниципальной собственности в границах кадастрового квартала 43:02:441601 в целях исключения вклинивания, вкрапливания, изломанности границ, чересполосицы согласно п. 2 ч.1 ст. 39.28 Земельного кодекса РФ.



3. Проект межевания территории

1. На чертеже межевания территории отражена следующая информация:

1.1. границы застроенных земельных участков;

1.2. границы проектируемого земельного участка;

1.3. границы зон с особыми условиями использования территорий.

						38967 ПЗ			
Изм	Кол.уч.	Лист	№ док	Подпись	Дата				
Директор		Беляев				Пояснительная записка.	Стадия	Лист	Листов
							ПП	1	
Разработал		Кузнецова					ООО "Землемер"		
Н. контр		Беляев							

в соответствии с требованиями нормативно-технических документов проходов и подъездов для доступа к объектам электросетевого хозяйства, а также проводить любые работы и возводить сооружения, которые могут препятствовать доступу к объектам электросетевого хозяйства, без создания необходимых для такого доступа проходов и подъездов; находиться в пределах огороженной территории и помещениях распределительных устройств и подстанций, открывать двери и люки распределительных устройств и подстанций, производить переключения и подключения в электрических сетях (указанное требование не распространяется на работников, занятых выполнением разрешенных в установленном порядке работ), разводить огонь в пределах охранных зон вводных и распределительных устройств, подстанций, воздушных ЛЭП, а также в охранных зонах кабельных ЛЭП; размещать свалки; производить работы ударными механизмами, сбрасывать тяжести массой свыше 5 т, производить сброс и слив едких и коррозионных веществ и ГСМ (в охранных зонах подземных кабельных ЛЭП). В пределах охранных зон без письменного решения о согласовании сетевых организаций юридическим и физическим лицам запрещаются: строительство, капитальный ремонт, реконструкция или снос зданий и сооружений; горные, взрывные, мелиоративные работы, в том числе связанные с временным затоплением земель; посадка и вырубка деревьев и кустарников; дноуглубительные, землечерпальные и погрузочно-разгрузочные работы, добыча рыбы, других водных животных и растений придонными орудиями лова, устройство водопоев, колка и заготовка льда (в охранных зонах подводных кабельных ЛЭП); проход судов, у которых расстояние по вертикали от верхнего крайнего габарита с грузом или без груза до нижней точки провеса проводов переходов воздушных ЛЭП через водоемы менее минимального допустимого расстояния, в том числе с учетом максимального уровня подъема воды при паводке; проезд машин и механизмов, имеющих общую высоту с грузом или без груза от поверхности дороги более 4,5 м (в охранных зонах воздушных ЛЭП); земляные работы на глубине более 0,3 м (на вспахиваемых землях на глубине более 0,45 м), а также планировка грунта (в охранных зонах подземных кабельных ЛЭП); полив с/х культур в случае, если высота струи воды может составить свыше 3 м (в охранных зонах воздушных ЛЭП); полевые с/х работы с применением с/х машин и оборудования высотой более 4 метров (в охранных зонах воздушных ЛЭП) или полевые с/х работы, связанные с вспашкой земли (в охранных зонах кабельных ЛЭП). В охранных зонах, установленных для объектов электросетевого хозяйства напряжением до 1 кВ без письменного решения о согласовании сетевых организаций запрещается: размещать детские и спортивные площадки, стадионы, рынки, торговые точки, полевые станы, загоны для скота, гаражи и стоянки всех видов машин и механизмов, садовые, огородные и дачные земельные участки, объекты садоводческих, огороднических или дачных некоммерческих объединений, объекты жилищного строительства, в том числе индивидуального (в охранных зонах воздушных ЛЭП); складировать или размещать хранилища любых, в том числе горючесмазочных, материалов; устраивать причалы для стоянки судов, барж и плавучих кранов, бросать якоря с судов и осуществлять их проход с отданными якорями, цепями, лотами, волокушами и тралами (в охранных зонах подводных кабельных ЛЭП).

3. Градостроительное зонирование территории

Согласно Правилам землепользования и застройки Афанасьевского муниципального округа Кировской области, утвержденные постановлением администрации Афанасьевского муниципального округа №641 от 30.11.2023г., земельный участок 43:02:441601:3У1 входят в зону **П - 2** - «зона промышленных предприятий и комму-

						38967 ПЗ	Лист
Изм.	Кол.уч.	Лист	№ док.	Подпись	Дата		

нально-складских организаций», разрешенное использование «производственная деятельность» (код 6.0).

Прилагаемые документы

1. Постановление администрации Афанасьевского муниципального округа Кировской области «О подготовке документации по планировке территории» №530 от 28.12.2024г.- 3 листа.
2. Техническое задание на разработку документации по планировке территории - 3 листа.
3. Кадастровая выписка на земельный участок 43:02:441601:3- 4 листах.

						38967 ПЗ	Лист
Изм.	Кол.уч.	Лист	№ док.	Подпись	Дата		



**АДМИНИСТРАЦИЯ АФАНАСЬЕВСКОГО
МУНИЦИПАЛЬНОГО ОКРУГА
КИРОВСКОЙ ОБЛАСТИ**

ПОСТАНОВЛЕНИЕ

28.12.2024

№ 530

пгт Афанасьево

**О подготовке документации по планировке
территории**

В соответствии с пунктом 1 статьи 39.28 Земельного кодекса Российской Федерации, Законом Кировской области от 11.04.2022 № 56-ЗО «О преобразовании муниципальных образований Афанасьевского муниципального района Кировской области и наделении вновь образованного муниципального образования статусом муниципального округа», Правилами землепользования и застройки муниципального образования Афанасьевский муниципальный округ Кировской области, утвержденными постановлением администрации Афанасьевского муниципального округа Кировской области № 641 от 30.11.2023, на основании письменного заявления Бузмакова Руслана Андреевича администрация Афанасьевского муниципального округа **ПОСТАНОВЛЯЕТ:**

1. Подготовить проект межевания территории с целью проведения кадастровых работ по перераспределению земельного участка находящегося в частной собственности с кадастровым номером 43:02:441601:3, с землями государственная собственность на которые не разграничена, в целях исключения вклинивания, вкрапливания, изломанности границ, чересполосицы согласно приложению.

2. Контроль за выполнением настоящего постановления возложить на заместителя главы администрации муниципального округа по вопросам жизнеобеспечения.

3. Настоящее постановление вступает в силу и действует в течение двух лет с момента подписания.


Глава Афанасьевского
муниципального округа



Е.М. Белёва

Приложение

УТВЕРЖДЕНА
постановлением администрации
Афанасьевского
муниципального округа
от 28.12.2024 № 530

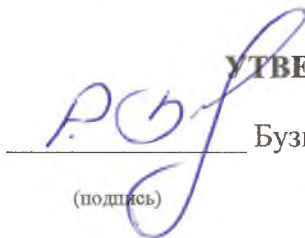


Глава Афанасьевского
муниципального округа



Е.М. Белёва

УТВЕРЖДАЮ:


Бузмаков Р. А.
(подпись)

ТЕХНИЧЕСКОЕ ЗАДАНИЕ
на подготовку документации по планировке территории

№ п/п	Наименование разделов	Содержание
1	Вид документации	Документация по планировке территории (проект межевания) земельного участка с кадастровым номером 43:02:441601:3, расположенного: Кировская обл., Афанасьевский р-н, д. Полуныта и земель, находящихся в государственной или муниципальной собственности в границах кадастрового квартала 43:02:441601.
2	Основание для разработки градостроительной документации	Постановление администрации Афанасьевского муниципального округа Кировской области от <u>28.12.2024</u> г. № <u>530</u> «О подготовке документации по планировке территории».
3	Заказчик	Бузмаков Руслан Андреевич Адрес: 613060, Российская Федерация, Кировская область, Афанасьевский район, пгт. Афанасьево, ул. Комсомольская, д.4
4	Разработчик градостроительной документации	ООО "Землемер" (договор № 38967 от 10.10.2024г.). ИНН 4337003912 КПП 433701001 Р/с 40702810423000402664
5	Нормативно-правовая база разработки градостроительной документации	Подготовку документации осуществить на основании Правил землепользования и застройки муниципального образования Афанасьевский муниципальный округ Кировской области, в соответствии с требованиями технических регламентов, градостроительных регламентов, нормативов градостроительного проектирования, с учетом требований: - ст. 41-46 Градостроительного кодекса РФ; - Земельного кодекса РФ; - ст. 18 закона Кировской области № 44-30 "О регулировании градостроительной деятельности в Кировской области", принятого постановлением Законодательного собрания Кировской области от 28.09.2006 № 6/135; - региональных нормативов градостроительного проектирования Кировской области; - постановления Правительства Российской Федерации № 402 от 31.03.2017; - СП 42.13330.2016 "Градостроительство. Планировка и застройка городских и сельских поселений. Актуализированная редакция СНиП 2.07.01-89*";

		- СП 59.13330.2016 "Доступность зданий и сооружений для маломобильных групп населения. Актуализированная редакция СНиП 35-01-2001".
6	Описание проектируемой территории с указанием ее наименования и основных характеристик	Земельный участок с кадастровым номером 43:02:441601:3 расположенный: Кировская обл., Афанасьевский р-н, д. Полуныта, входят в границы территориальной зоны П-2 – «зона промышленных предприятий и коммунально-складских организаций». Площадь планируемой территории составляет 27 000 кв.м
7	Цели подготовки и задачи проекта	Проект межевания территории осуществляется для изменения границ земельного участка 43:02:441601:3 с целью перераспределения его с землями кадастрового квартала 43:02:441601. Согласно ст. 39.28 Земельного кодекса РФ для исключения вклинивания, вкрапливания, изломанности границ, чересполосицы.
8	Состав документации	Проект межевания территории
9	Состав, исполнители, сроки и порядок предоставления исходной документации для подготовки проекта	Заказчик предоставляет исходные данные для проведения работ: - сведения ЕГРН о земельных участках, включенных в границы проектируемой территории и его собственнике (кадастровые выписки); - Генеральный план Афанасьевского муниципального округа Кировской области, утвержденного решением Думы Афанасьевского муниципального округа Кировской области №14/3 от 13.12.2023г. - Правила землепользования и застройки Афанасьевского муниципального округа Кировской области, утвержденные постановлением администрации Афанасьевского муниципального округа №641 от 30.11.2023г.
10	Состав и порядок проведения (в случае необходимости) научно-исследовательских работ и инженерных изысканий	Разработчик осуществляет подготовку проекта межевания на материалах топографической съемки, предоставленных из ИСОГД (М 1:500). При ее отсутствии предоставить материалы актуализированной геодезической съемки. Постановление правительства РФ от 31.03.2017 № 402.
11	Основные требования к содержанию и форме представляемых материалов по этапам подготовки документации, последовательность и сроки выполнения работы	1. Проект межевания территории разрабатывается в соответствии с требованиями ст. 43 Градостроительного кодекса Российской Федерации. Чертежи выполняются на топографической основе с учетом наглядного восприятия содержащейся информации в действующей системе координат МСК-43. 2. В состав проекта межевания в табличной форме приводятся сведения о характеристиках земельного участка, с указанием кадастрового номера, площади, вида разрешенного использования земельного участка согласно градостроительного регламенту. 3. Проект межевания оформляется на бумажном и электронном носителях и передается заказчику:

		- на бумажном носителе: скомплектованная в отдельный том (утверждаемая часть и материалы по обоснованию, исходные данные, документы и материалы, используемые при разработке) - в 2-х экз.; - в электронной версии: графические и текстовые материалы в формате .dwg, .jpg, .doc - в 1 экз. на время задержки.
12	Порядок согласования, обсуждения и утверждения документации	В соответствии с требованиями градостроительного законодательства.
13	Перечень органов государственной власти Российской Федерации и субъектов Российской Федерации, органов местного самоуправления, согласовывающих данный вид градостроительной документации	Структурное подразделение администрации Афанасьевского муниципального округа Кировской области, уполномоченное в области градостроительной деятельности, в течение пяти дней со дня поступления документации по планировке территории осуществляет проверку такой документации на соответствие нормативам градостроительного проектирования. По результатам проверки указанное подразделение принимает соответствующее решение о направлении документации по планировке территории главе администрации Афанасьевского муниципального округа Кировской области, для утверждения или об отклонении такой документации и направлении ее на доработку.
14	Иные требования и условия	В случае необходимости запросить соответствующие заключения надзорных служб города.

Согласовано:

Директор ООО «Землемер»

Беляев В.А.

(Подпись, печать)

11.12.2014

(дата)

Глава Афанасьевского муниципального округа Кировской области

(Подпись, печать)

(дата)

Выписка из Единого государственного реестра недвижимости об основных характеристиках и зарегистрированных правах на объект недвижимости

Сведения об основных характеристиках объекта недвижимости

В Единый государственный реестр недвижимости внесены следующие сведения:

Раздел 1 Лист 1

Земельный участок			
вид объекта недвижимости			
Лист № 1 раздела 1	Всего листов раздела 1: 1	Всего разделов: 3	Всего листов выписки: 4
03.12.2024г.			
Кадастровый номер:	43:02:441601:3		
Номер кадастрового квартала:	43:02:441601		
Дата присвоения кадастрового номера:	26.07.2006		
Ранее присвоенный государственный учетный номер:	43:02:412001:0029		
Местоположение:	Кировская обл, р-н Афанасьевский, д Полуныта		
Площадь, м2:	8960 +/- 33		
Кадастровая стоимость, руб:	259074.95		
Кадастровые номера расположенных в пределах земельного участка объектов недвижимости:	43:02:441601:6		
Категория земель:	Земли населенных пунктов		
Виды разрешенного использования:	Заготовка древесины		
Статус записи об объекте недвижимости:	Сведения об объекте недвижимости имеют статус "актуальные, ранее учтенные"		
Особые отметки:	данные отсутствуют		
Получатель выписки:	Администрация Афанасьевского муниципального округа (представитель правообладателя), Правообладатель: от имени заявителя Бузмакова Руслана Андреевича		

полное наименование должности		инициалы, фамилия
	ДОКУМЕНТ ПОДПИСАН ЭЛЕКТРОННОЙ ПОДПИСЬЮ	
Сертификат: 009F0BDC181A023B64597F1E2579BEFB50 Владелец: ФЕДЕРАЛЬНАЯ СЛУЖБА ГОСУДАРСТВЕННОЙ РЕГИСТРАЦИИ, КАДАСТРА И КАРТОГРАФИИ Действителен: с 02.08.2024 по 26.10.2025		

Выписка из Единого государственного реестра недвижимости об основных характеристиках и зарегистрированных правах на объект недвижимости

Сведения о зарегистрированных правах

Земельный участок

вид объекта недвижимости

Лист № 1 раздела 2

Всего листов раздела 2: 2

Всего разделов: 3

Всего листов выписки: 4

03.12.2024г.

Кадастровый номер:

43:02:441601:3

1	Правообладатель (правообладатели):	1.1	Бузмаков Руслан Андреевич, 16.10.1987, дер. Архипята Афанасьевского р-на Кировская обл., Российская Федерация, СНИЛС 121-321-083 83 Паспорт гражданина Российской Федерации серия 3308 №825748, выдан 13.03.2008, ТП УФМС России по Кировской области в Афанасьевском районе 613060, Кировская обл, Афанасьевский р-н, пгт Афанасьево, ул Комсомольская, д 4
	Сведения о возможности предоставления третьим лицам персональных данных физического лица:	1.1.1	данные отсутствуют
2	Вид, номер, дата и время государственной регистрации права:	2.1	Собственность 43:02:441601:3-43/042/2024-6 03.12.2024 16:01:16
3	Документы-основания	3.1	Договор купли-продажи земельного участка, № 51, выдан 25.11.2024
4	Сведения об осуществлении государственной регистрации сделки, права, ограничения права без необходимого в силу закона согласия третьего лица, органа:	4.1	данные отсутствуют
5	Ограничение прав и обременение объекта недвижимости:		не зарегистрировано
6	Заявленные в судебном порядке права требования:		данные отсутствуют
7	Сведения о возражении в отношении зарегистрированного права:		данные отсутствуют
8	Сведения о возможности предоставления третьим лицам персональных данных физического лица		данные отсутствуют
9	Сведения о наличии решения об изъятии объекта недвижимости для государственных и муниципальных нужд:		данные отсутствуют
10	Сведения о невозможности государственной регистрации без личного участия правообладателя или его законного представителя:		данные отсутствуют



ДОКУМЕНТ ПОДПИСАН

ЭЛЕКТРОННОЙ ПОДПИСЬЮ

Сертификат: 009F0BDC181A023B64597F1E2579BEFB50

Владелец: ФЕДЕРАЛЬНАЯ СЛУЖБА ГОСУДАРСТВЕННОЙ

РЕГИСТРАЦИИ, КАДАСТРА И КАРТОГРАФИИ

Действителен: с 02.08.2024 по 26.10.2025

полное наименование должности

инициалы, фамилия

03.12.2024

Земельный участок

вид объекта недвижимости

Лист № 2 раздела 2

Всего листов раздела 2: 2

Всего разделов: 3

Всего листов выписки: 4

03.12.2024г.

Кадастровый номер:

43:02:441601:3

11	Правопритязания и сведения о наличии поступивших, но не рассмотренных заявлений о проведении государственной регистрации права (перехода, прекращения права), ограничения права или обременения объекта недвижимости, сделки в отношении объекта недвижимости:	отсутствуют
12	Сведения о невозможности государственной регистрации перехода, прекращения, ограничения права на земельный участок из земель сельскохозяйственного назначения:	данные отсутствуют

полное наименование должности

ДОКУМЕНТ ПОДПИСАН
ЭЛЕКТРОННОЙ ПОДПИСЬЮ

инициалы, фамилия

Сертификат: 009F0BDC181A023B64597F1E2579BEFB50

Владелец: ФЕДЕРАЛЬНАЯ СЛУЖБА ГОСУДАРСТВЕННОЙ

РЕГИСТРАЦИИ, КАДАСТРА И КАРТОГРАФИИ


Действителен: с 02.08.2024 по 26.10.2025

Выписка из Единого государственного реестра недвижимости об основных характеристиках и зарегистрированных правах на объект недвижимости

Описание местоположения земельного участка

Земельный участок			
вид объекта недвижимости			
Лист № 1 раздела 3	Всего листов раздела 3: 1	Всего разделов: 3	Всего листов выписки: 4
03.12.2024г.			
Кадастровый номер:		43:02:441601:3	

План (чертеж, схема) земельного участка



Масштаб 1:800

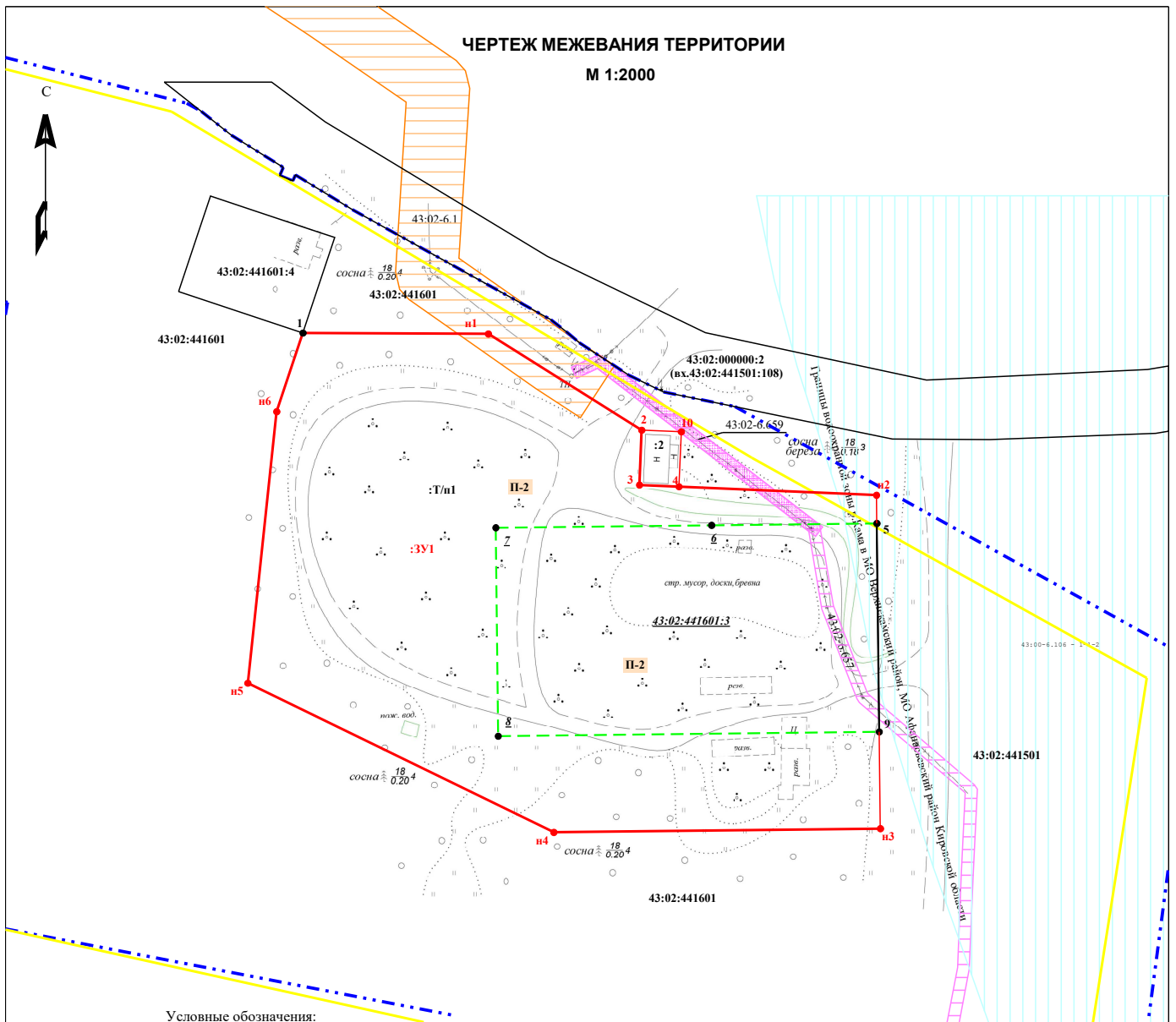
Условные обозначения:

полное наименование должности	 ДОКУМЕНТ ПОДПИСАН ЭЛЕКТРОННОЙ ПОДПИСЬЮ	инициалы, фамилия
-------------------------------	--	-------------------

Сертификат: 009F0BDC181A023B64597F1E2579BEFB50
 Владелец: ФЕДЕРАЛЬНАЯ СЛУЖБА ГОСУДАРСТВЕННОЙ
 РЕГИСТРАЦИИ, КАДАСТРА И КАРТОГРАФИИ
 Действителен: с 02.08.2024 по 26.10.2025

ЧЕРТЕЖ МЕЖЕВАНИЯ ТЕРРИТОРИИ

М 1:2000



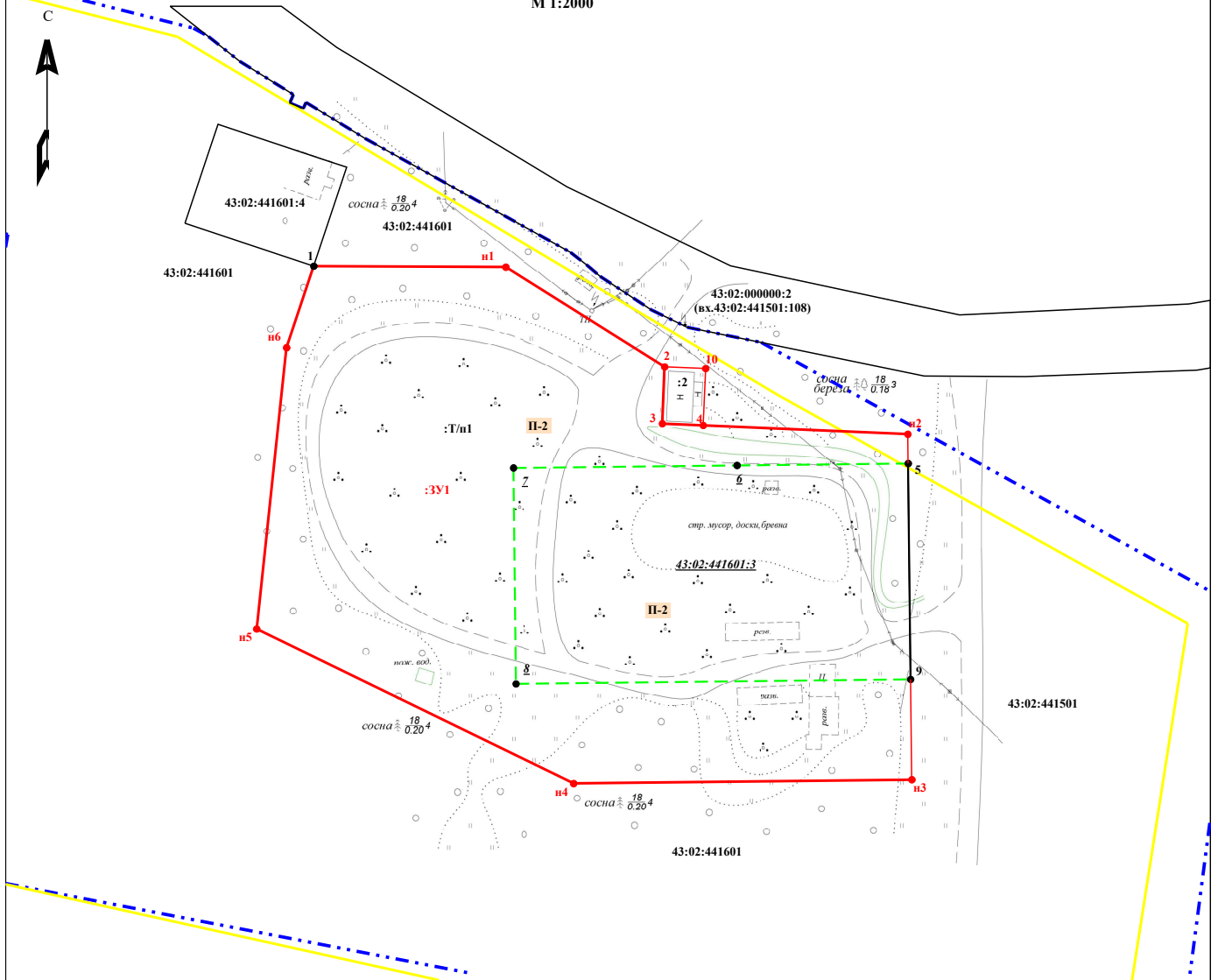
Условные обозначения:

- - - - граница населенного пункта
- - границы земельных участков по сведениям ЕГРН
- - вновь образуемые части границы
- - граница кадастрового квартала
- :Т/п1** - обозначение территорий, включаемых в состав земельных участков, образуемых в результате перераспределения земель, находящихся в государственной или муниципальной собственности, и земельных участков
- П-2** - территориальная зона по правилам землепользования и застройки
- 43:02-6.1 - охранный зона инженерных коммуникаций
- 43:02-6.659 - охранный зона инженерных коммуникаций
- 43:02-6.657 - охранный зона инженерных коммуникаций
- 43:00-6.106 - водоохранная зона
- 43:02:441601 - номер кадастрового квартала
- 43:02:441601:3 - кадастровый номер земельного участка
- :ЗУ1** - условный номер образуемого по проекту земельного участка
- 1 n1** - характеристическая точка границы образуемого земельного участка

					38967					
					Документация по планировке территории (проект межевания) земельного участка с кадастровым номером 43:02:441601:3 расположенного: Кировская обл, р-н Афанасьевский, д Полунята и земель, находящихся в государственной или муниципальной собственности					
Изм.	Кол.уч.	Лист	№ док.	Дата				Стадия	Лист	Листов
Директор	Беляев В.А.							ПП	1	1
Разработал	Кузнецова А.М.				Чертеж межевания территории			ООО "Землемер"		
Н.контр.	Беляев В.А.				М 1:2000					

СХЕМА ИСПОЛЬЗОВАНИЯ ТЕРРИТОРИИ В ПЕРИОД ПОДГОТОВКИ ПРОЕКТА МЕЖЕВАНИЯ ТЕРРИТОРИИ

М 1:2000



Условные обозначения:

- - граница нас. пункта
- границы земельных участков по сведениям ЕГРН
- вновь образуемые части границы
- граница кадастрового квартала
- 43:02:441601 - номер кадастрового квартала
- 43:02:441601:3 - кадастровый номер земельного участка
- :ЗУ1 - условный номер образуемого по проекту земельного участка
- 1 • - характерная точка границы образуемого земельного участка
- :Т/п1 - обозначение территорий, включаемых в состав земельных участков, образуемых в результате перераспределения земель, находящихся в государственной или муниципальной собственности, и земельных участков
- П-2 - территориальная зона

					38967
					Документация по планировке территории (проект межевания) земельного участка с кадастровым номером 43:02:441601:3 расположенного: Кировская обл, р-н Афанасьевский, д Полунята и земель, находящихся в государственной или муниципальной собственности
Изм.	Кол.уч.	Лист	№ док.	Дата	
Директор	Беляев В.А.				Стадия
					Лист
					Листов
					ПП
					1
					1
Разработал	Кузнецова А.М.				ООО "Землемер"
Н.контр.	Беляев В.А.				М 1:2000

**СХЕМА РАЗМЕЩЕНИЯ ПЛАНИРУЕМОЙ ТЕРРИТОРИИ В ПЛАНИРОВОЧНОЙ СТРУКТУРЕ НАСЕЛЕННОГО ПУНКТА
(ОСНОВНОЙ ЧЕРТЕЖ)**

М 1:2000



Условные обозначения:

--- - граница планируемой территории

						38967			
						Документация по планировке территории (проект межевания) земельного участка с кадастровым номером 43:02:441601:3 расположенного: Кировская обл, р-н Афанасьевский, д Полунята и земель, находящихся в государственной или муниципальной собственности			
Изм.	Кол.уч.	Лист	№ док.		Дата		Стадия	Лист	Листов
		Директор	Беляев В.А.				ПП	1	1
		Разработал	Кузнецова А.М.			Схема размещения планируемой территории в планировочной структуре населенного пункта М 1:2000			
		Н.контр.	Беляев В.А.			ООО "Землемер"			